



Wydział Nauk o Ziemi Gdańskiego Towarzystwa Naukowego
Oddział Gdański Polskiego Towarzystwa Geograficznego



Serdecznie zapraszamy na otwarte spotkanie naukowe

18.03.2021 (czwartek) godz. 17⁰⁰




w aplikacji MS Teams – link: [https://teams.microsoft.com/l/meetup-](https://teams.microsoft.com/l/meetup-join/19%3ameeting_ZjA2MzJmOGEtNDMzOC00NmJLLTExOWUtNWFlODJkOGNjZDU2%40thread.v2/0?context=%7b%22Tid%22%3a%22b2b950ec-1ee3-4d9d-ac5e-4dd9db5e0b73%22%2c%22Oid%22%3a%22e7d4e7f5-cfe2-4d1a-95df-946c84cc9dc4%22%7d)

[join/19%3ameeting_ZjA2MzJmOGEtNDMzOC00NmJLLTExOWUtNWFlODJkOGNjZDU2%40thread.v2/0?context=%7b%22Tid%22%3a%22b2b950ec-1ee3-4d9d-ac5e-4dd9db5e0b73%22%2c%22Oid%22%3a%22e7d4e7f5-cfe2-4d1a-95df-946c84cc9dc4%22%7d](https://teams.microsoft.com/l/meetup-join/19%3ameeting_ZjA2MzJmOGEtNDMzOC00NmJLLTExOWUtNWFlODJkOGNjZDU2%40thread.v2/0?context=%7b%22Tid%22%3a%22b2b950ec-1ee3-4d9d-ac5e-4dd9db5e0b73%22%2c%22Oid%22%3a%22e7d4e7f5-cfe2-4d1a-95df-946c84cc9dc4%22%7d)

Chile – od Santiago do Hornu

prof. dr hab. Tadeusz Palmowski

(Instytut Geografii, Uniwersytet Gdański)



Wyprawa rozpoczęła się w stolicy Santiago, mieście usytuowanym na przedgórzu andyjskim. Jego panorama podziwiana ze wzgórza San Cristobal robi wrażenie. Kolejnym obiektem był usytuowany w Patagonii, w odległości 2,5 tys. km na południe od Santiago, Park Narodowy Torres del Paine. O jego walorach decydują monumentalne, przypominające wieże formacje skalne oraz liczne lodowce i jeziora. Punta Arenas – stolica regionu Magallanes y de la Antártica Chilena, położona nad Cieśniną Magellana, stanowiła kolejny etap podróży. Poznanie tego miasta i losu pierwotnych mieszkańców Ziemi Ognistej pozostaje na długo w pamięci. Na koniec, rejs statkiem ekspedycyjnym MS Roald Amundsen przez Cieśninę Magellana i otoczony surowymi górami Kanał Beagle, gdzie jęzory lodowcowe schodzą wprost do kanału, zaprowadził do Parku Narodowego Przylądka Horn.